



Extrait du Parc national de la Guadeloupe

<http://guadeloupe-parcnational.com/?Decret-relatif-a-la-charte-de-territoire>

# Décret relatif à la charte de territoire

- FR - LE PARC EN ACTION - Une charte pour le territoire - La charte de territoire du PNG -



Date de mise en ligne : lundi 3 février 2014

---

Copyright © Parc national de la Guadeloupe - Tous droits réservés

---







## Décret relatif à la charte de territoire

Le 21 janvier 2014, le premier ministre, sur le rapport du ministre de l'écologie, du développement durable et de l'énergie a approuvé par décret en Conseil d'État la charte du Parc national de la Guadeloupe.

Cette charte est constituée de trois (3) cahiers, représentant chacun un ensemble cohérent, et d'une carte des vocations :

- le cahier 1 présente le diagnostic du territoire, le caractère du parc national avant d'introduire les principaux enjeux identifiés pour les 15 prochaines années ;
- le cahier 2 détaille le projet du territoire, à savoir les objectifs en coeurs, les orientations en aire d'adhésion et aire maritime adjacente ainsi que les axes intéressant l'ensemble du territoire ;
- le cahier 3 réunit quant à lui l'ensemble des annexes (les vocations des différents territoires [1], **les modalités d'application de la réglementation dans les coeurs** [2], modalités de suivi-évaluation [3], etc.).

Vous pouvez télécharger les trois cahiers, la carte des vocations ainsi que le décret :

 <p>Carte des vocations</p>	 <p>Cahier 1 - Diagnostic caractère et enjeux</p>
 <p>Cahier 2 - Objectifs orientations axes</p>	 <p>Cahier 3 - Annexes</p>
 <p>Dépliant 3 volets</p> <p>Résumé non technique du projet</p>	 <p>Décret n° 2014-48 du 21 janvier 2014 portant approbation de la charte du Parc national de la Guadeloupe.</p>

[1] cahier 3 annexe 1

[2] cahier 3 annexe 2

[3] cahier 3 annexe 3